

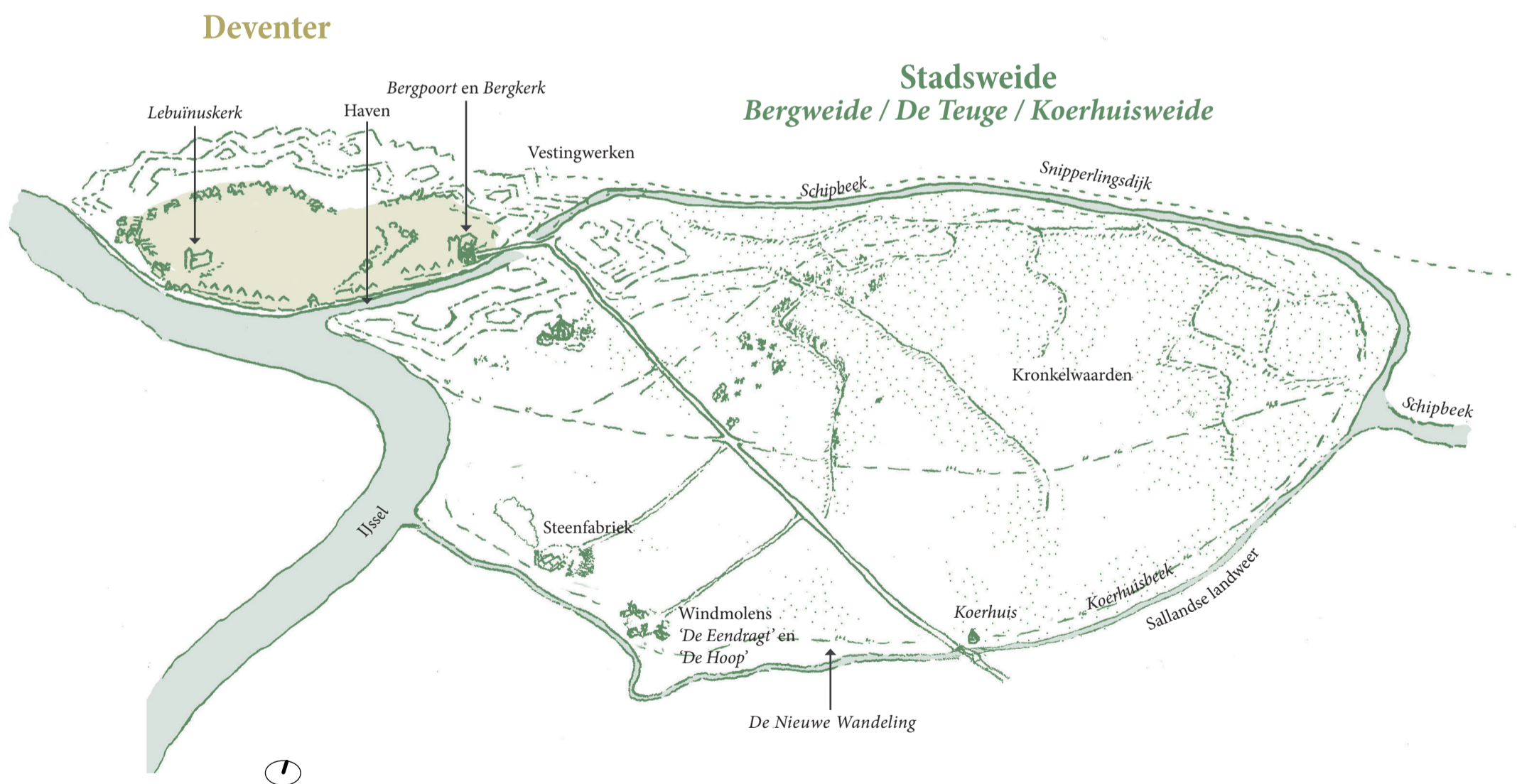
# De Deventer Stadswaide

Hierbij nodig ik u/jou van harte uit voor de slotpresentatie van mijn afstudeerproject aan de Rotterdamse Academie van Bouwkunst: 'De Deventer stadswaide'.

17 maart, 14:00 uur  
Kringloopwarenhuis Het Goed  
Harderwijkerstraat 25  
7418 BA Deventer

De historie als stadswaide bij de IJssel waar alles kon wat níet in de stad kon, inspireert bij een op waarden gebaseerd ontwikkelplan voor de nieuwe Deventer Stadswaide; een strategie om een verouderd bedrijventerrein het middelpunt van het stedelijk leven van Deventer te laten worden.

Voor natuur, economie én stedeling.

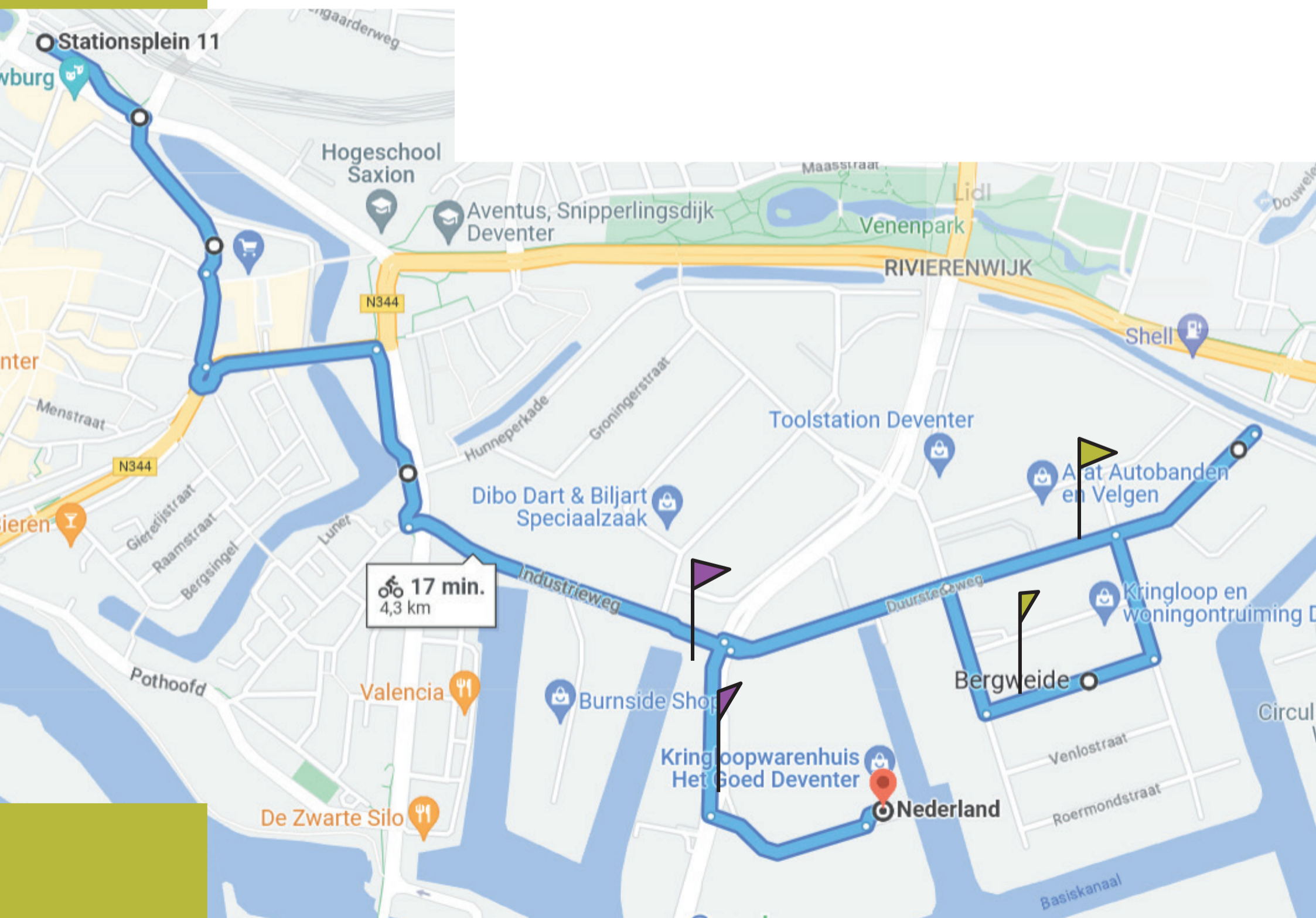


De presentatie begint om 14:00, maar de reis ernaartoe is onderdeel van de ervaring. Voor OV-reizigers is het raadzaam een OV-fiets te regelen op het station. **Volg één van de routes op de volgende pagina's**, afhankelijk van de reismethode en het startpunt van de reis. Kijk om je heen, in het bijzonder op de 'bevlagde' locaties...

# Op de fiets door de Deventer stadswaide

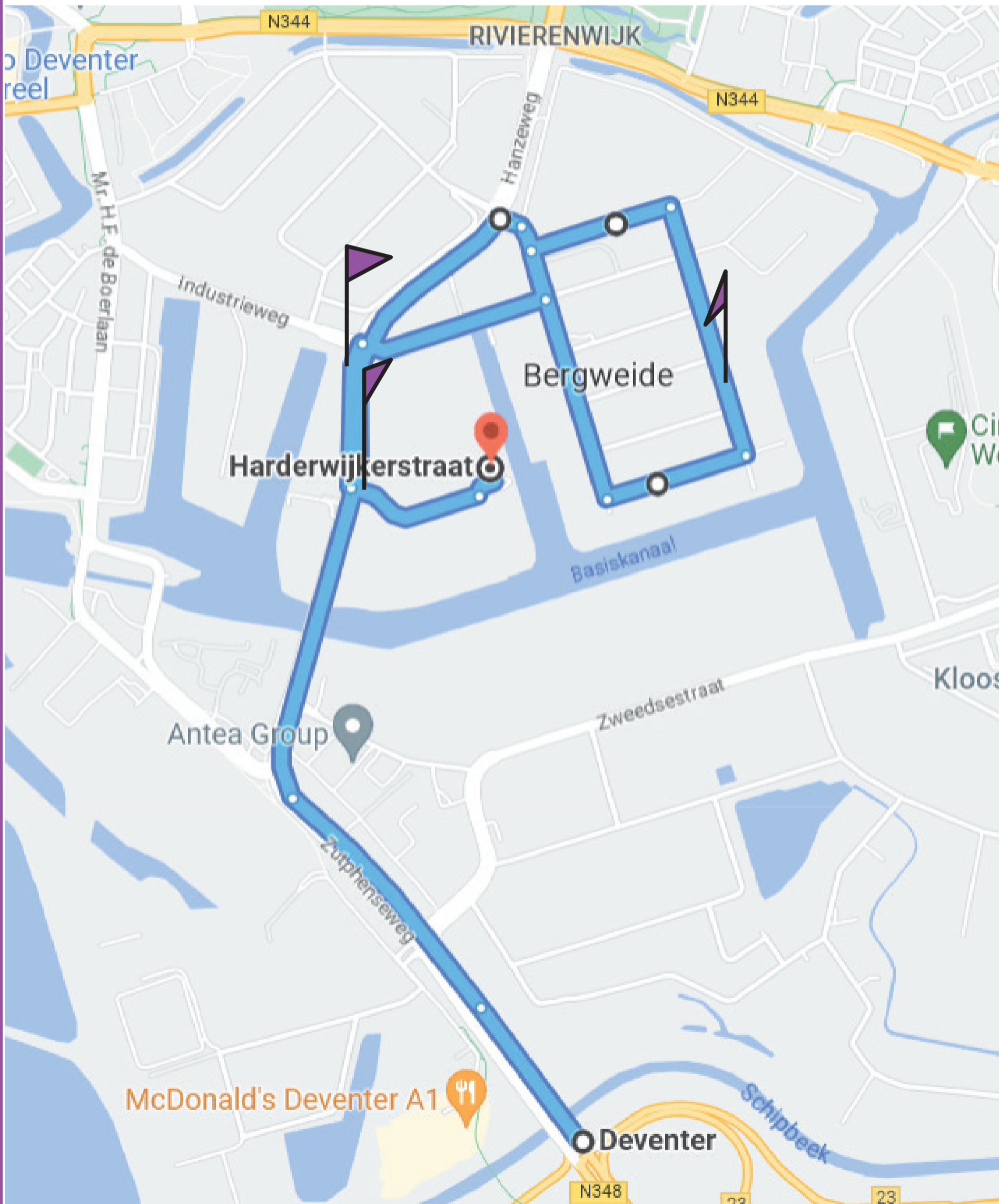
Indien nodig, haal een OV-fiets in de fietsparkeergarage onder het stationsplein aan de centrumzijde.

1. Fiets via het fietspad naar boven, voeg in (richting links) op het doorgaande fietspad en sla rechtsaf bij het eerste verkeerslicht.
2. Volg de weg (Verzetslaan). Sla bij 'de Boreel' linksaf, de Houtmarkt over.
3. Neem op de rotonde de 3e afslag (links, Kazernestraat).
4. Sla rechtsaf bij de verkeerslichten, de Mr. H.F. de Boerlaan op.
5. Steek bij de eerstvolgende verkeerslichten over en sla vervolgens direct linksaf (Industrieweg).
6. Rijd deze weg uit tot de volgende verkeerslichten. **VLAG** Steek over en ga rechtdoor (Duurstedeweg).
7. Rijd door tot het eind (Hunneperkade). **VLAG**
8. Fiets terug en neem de tweede afslag naar links (Antwerpenweg).
9. Sla bij de tweede afslag rechtsaf (Emmerikstraat). **VLAG**
10. Sla op het eind rechtsaf naar de Dordrechtweg en vervolgens de 1e weer links (terug op Duurstedeweg).
11. Fiets door tot het kruispunt met de verkeerslichten (op het eind als fietser links van de weg). Sla linksaf zonder over te steken.
12. Rijd door tot het eerstvolgende kruispunt (met verkeerslicht). **VLAG** Steek over en sla linksaf.
13. Fiets door tot het einde van de weg. Het Goed bevindt zich aan je linkerzijde.



# Vanaf de A1 door de Deventer stadswaide

1. Volg vanaf afslag 'Deventer' de borden 'Centrum'. **VLAG + VLAG**
2. Sla bij de verkeerslichten na tankstation AVIA rechtsaf (Dordrechtweg).
3. Rijd een volledige 'lus'; sla bij het eind van de weg telkens linksaf tot je terug bent op de Dordrechtweg. **VLAG**
4. Nu je opnieuw op de Dordrechtweg bent sla je bij de eerste weg rechtsaf (Duurstedeweg).
5. Sla bij de verkeerslichten linksaf (Hanzeweg).
6. Sla vervolgens opnieuw bij de eerste verkeerslichten linksaf.
7. Rijd door tot het einde van de weg. Het Goed bevindt zich aan je linkerzijde.



# Vanaf noord door de Deventer stadswaide

1. Vanaf Zwolle (IJsseldijk):  
volg de N377 ('Andere richtingen')

Vanaf Raalte ri. Deventer-West (N766):  
sla linksaf richting Amsterdam (Henry  
Dunantlaan).

2. Ga bij het grote kruispunt rechtdoor  
naar 'Bergweide'. **VLAG**

3. Sla vervolgens bij het eerstvolgende  
kruispunt rechtsaf  
(Schonenvaardersstraat).

4. Rijd de Brandweerkazerne voorbij en  
sla vervolgens linksaf  
(Nijmegenstraat).

5. Rijd door **VLAG**, met de bocht mee  
naar links, en sla vervolgens rechtsaf  
(Kamperstraat).

6. Rijd door tot de Industrieweg, en sla  
linksaf.

7. Sla vervolgens direct weer rechtsaf  
(Hanzeweg). **VLAG**

8. Bij de eerstvolgende verkeerslichten  
sla je linksaf. **VLAG**

9. Rijd door tot het einde van de weg.  
Het Goed bevindt zich aan je  
linkerzijde.

